



**PÔLE DEPLACEMENTS ET AMENAGEMENT**  
Direction des déplacements

Service d'ingénierie des routes et ouvrages d'art

Dressé par  
Le Responsable d'opérations routières  
Limoges le :

ROUTE DEPARTEMENTALE N° 20

DEVIATION DE LA RD 20

AIXE SUR VIENNE

DOMANIALITÉ/ LIMITE DE  
GESTION

PLAN GÉNÉRAL DES EMPRISES

F. RENON

Présenté par la sous-directrice  
de l'ingénierie routière,  
Limoges le :

A. MADER

Vu et approuvé par le  
Président du Conseil départemental  
Limoges le :







Pour le Président  
Le Directeur du Pôle patrimoine  
départemental et mobilités délégué,

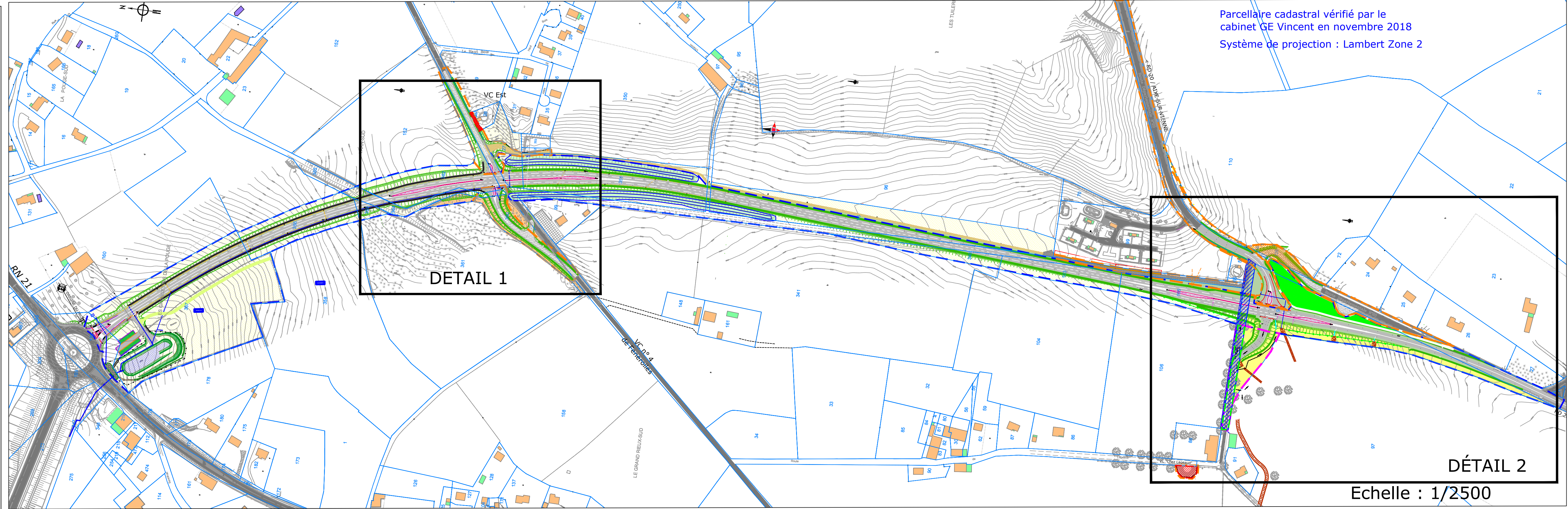
C. MATHOU

DOSSIER N°	DATE	MODIFICATIONS	PIECE N°
	30/01/2025	Création du document	
ETUDE & DESSIN			
O. SERRE			

11 rue François Chénieux - CS 83112 - 87031 Limoges cedex 1 - Tél. 05 44 00 10 66 - Télécopie 05 44 00 15 04

**LEGENDE :**

-  Emprise nécessaire aux travaux - Propriété du Département
-  Limite d'emprise nécessaire au projet
-  Limite de gestion CD87
-  Limite de gestion Commune/ Communauté de communes
-  Limite de gestion domaine privé
-  Déclassement du domaine privé du département au domaine public départemental

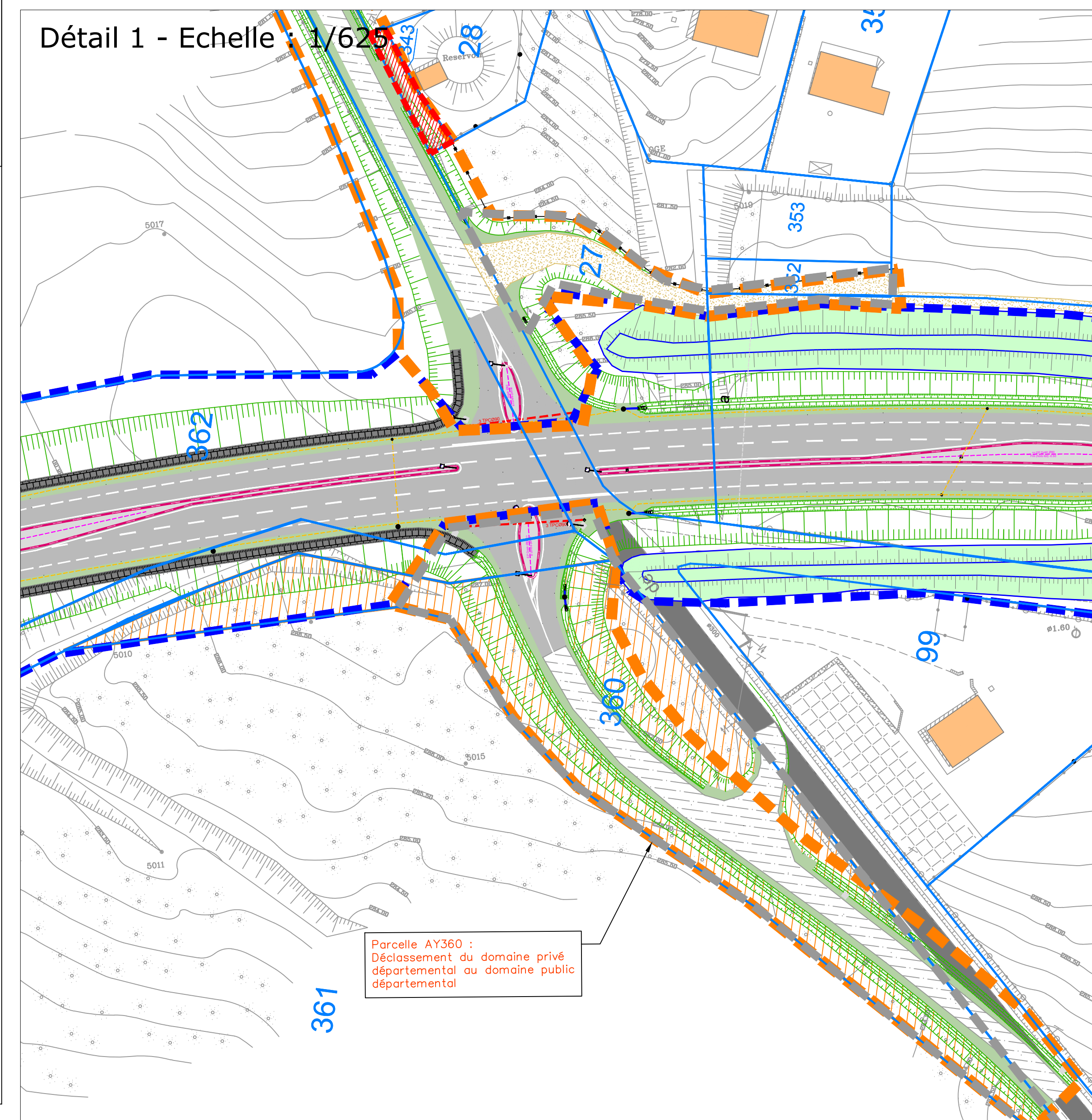


Parcellaire cadastral vérifié par le  
cabinet GE Vincent en novembre 2018  
Système de projection : Lambert Zone 2

DETAIL 1

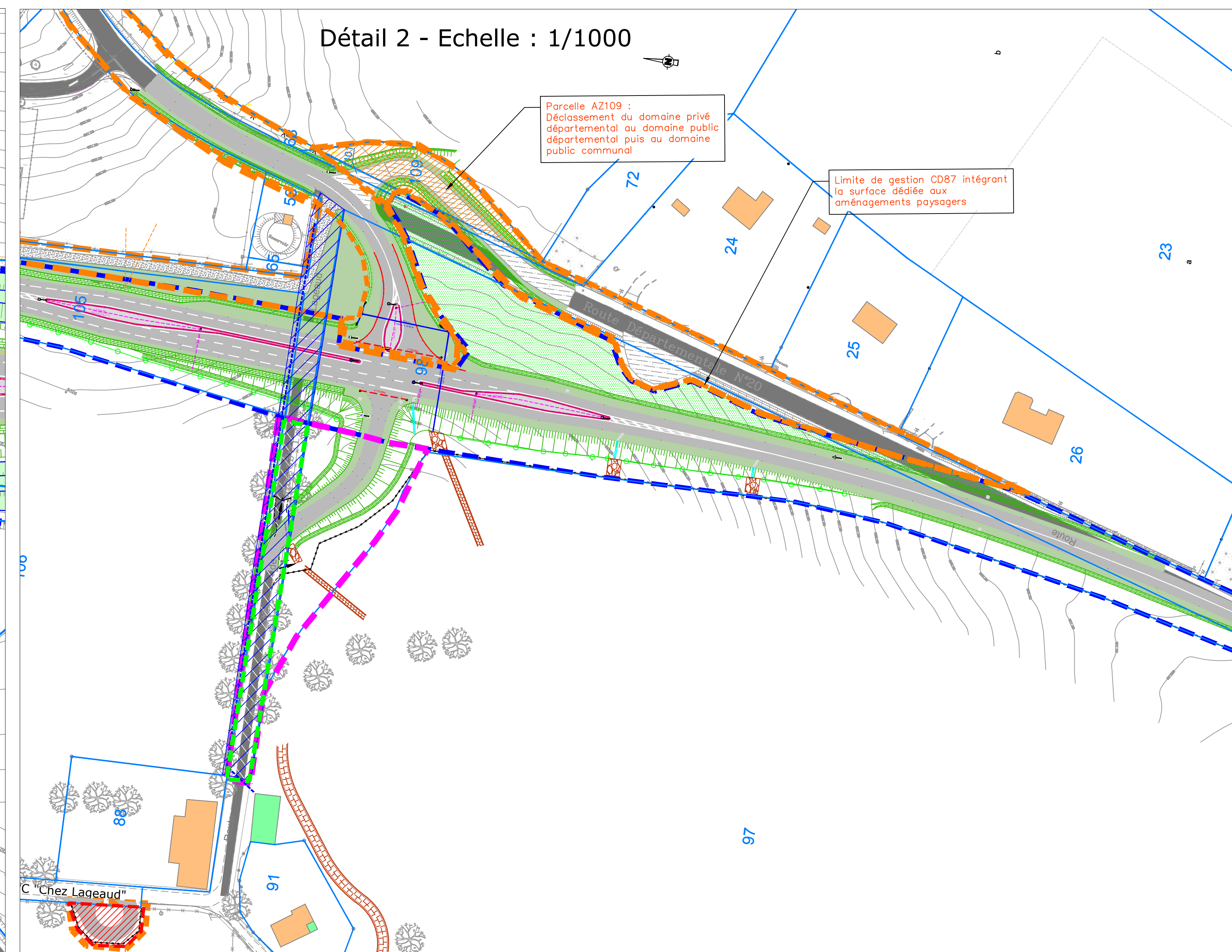
DETAIL 2

Echelle : 1/2500



Détail 1 - Echelle : 1/625

Parcelle AY360 :  
Déclassement du domaine privé  
départemental au domaine public  
départemental



Détail 2 - Echelle : 1/1000

Parcelle AZ109 :  
Déclassement du domaine privé  
départemental au domaine public  
départemental puis au domaine  
public communal

Limite de gestion CD87 intégrant  
la surface dédiée aux  
aménagement paysagers